




DPU BINA MARGA & CIPTA KARYA  
PROVINSI JAWA TENGAH

JALAN KAWASAN HUTAN  
PURWANTORO - NAWANGAN / BTS. PROV. JATIM

|    |                                                                                                                                                                          |                                          |
|----|--------------------------------------------------------------------------------------------------------------------------------------------------------------------------|------------------------------------------|
| 1  | TAHUN DATA                                                                                                                                                               | 2024                                     |
| 2  | BPJ                                                                                                                                                                      | SURAKARTA                                |
| 3  | NOMOR RUAS                                                                                                                                                               | 261                                      |
| 4  | NAMA RUAS                                                                                                                                                                | PURWANTORO - NAWANGAN / BTS. PROV. JATIM |
| 5  | Lokasi STA Awal                                                                                                                                                          | 92.400 SKA                               |
| 6  | Lokasi STA Akhir                                                                                                                                                         | 92.900 SKA                               |
| 7  | PANJANG (m)                                                                                                                                                              | 500                                      |
| 8  | LEBAR EKSISTING (m)                                                                                                                                                      | 6 meter                                  |
| 9  | JENIS PERKERASAN                                                                                                                                                         | Aspal                                    |
| 10 | LUAS KAWASAN HUTAN m <sup>2</sup>                                                                                                                                        |                                          |
| 11 | STATUS KAWASAN HUTAN                                                                                                                                                     | Hutan Lindung                            |
| 12 | JENIS TANAMAN                                                                                                                                                            | Mahoni, Jati dan Akasia                  |
| 13 | JUMLAH TEGAKAN TANAMAN/POHON                                                                                                                                             | Mahoni 2, Jati 1, Akasia 2               |
| 14 | TATA GUNA LAHAN                                                                                                                                                          | Hutan dan Perdagangan                    |
| 15 | SUDUT                                                                                                                                                                    | Miring                                   |
| 16 | BANGUNAN DI KAWASAN HUTAN                                                                                                                                                | Warung                                   |
| 17 | KOORDINAT AWAL                                                                                                                                                           | -7.943833, 111.242214                    |
| 18 | KOORDINAT AKHIR                                                                                                                                                          | -7.944853, 111.241521                    |
| 19 | DESA                                                                                                                                                                     | Pucung                                   |
| 20 | KECAMATAN                                                                                                                                                                | Kismantoro                               |
| 21 | KABUPATEN/KOTA                                                                                                                                                           | Kab. Wonogiri                            |
| 22 |   |                                          |

23



24

