



DPU BINA MARGA & CIPTA KARYA  
PROVINSI JAWA TENGAH

JALAN KAWASAN HUTAN  
WONOGIRI - MANYARAN - BLIMBING / BTS. PROV DIY

1	TAHUN DATA	2024
2	BPJ	SURAKARTA
3	NOMOR RUAS	241
4	NAMA RUAS	WONOGIRI - MANYARAN - BLIMBING / BTS. PROV DIY
5	Lokasi STA Awal	35.600 SKA
6	Lokasi STA Akhir	36.000 SKA
7	PANJANG (m)	400
8	LEBAR EKSISTING (m)	0 meter
9	JENIS PERKERASAN	Aspal
10	LUAS KAWASAN HUTAN m2	
11	STATUS KAWASAN HUTAN	Hutan Lindung dan Hutan Produksi Terbatas
12	JENIS TANAMAN	Mahoni, Bambu, dan Trembesi
13	JUMLAH TEGAKAN TANAMAN/POHON	Mahoni 12, Bambu 1, Trembesi 2
14	TATA GUNA LAHAN	Hutan dan Perkebunan
15	SUDUT	Datar
16	BANGUNAN DI KAWASAN HUTAN	0
17	KOORDINAT AWAL	-7.837351, 110.917359
18	KOORDINAT AKHIR	-7.839171, 110.919658
19	DESA	Wuryorejo
20	KECAMATAN	Wonogiri
21	KABUPATEN/KOTA	Kab. Wonogiri
22	 20 Oct 2024 07:40:57 7.83730029S 110.91723304E Jalan Raya Wuryorejo Kecamatan Wonogiri Wonogiri Jawa Tengah	 20 Oct 2024 07:35:38 7.83938655S 110.91965925E Jalan Nila VIII Wuryorejo Kecamatan Wonogiri Kabupaten Wonogiri Jawa Tengah

23




20 Oct 2024 07:39:52  
7.83740634S 110.91727769E  
Jalan Cempaka 6  
Wonoboyo  
Kecamatan Wonogiri  
Kabupaten Wonogiri  
Jawa Tengah




20 Oct 2024 07:39:43  
7.83736463S 110.91727771E  
Jalan Cempaka 6  
Wonoboyo  
Kecamatan Wonogiri  
Kabupaten Wonogiri  
Jawa Tengah

24



20 Oct 2024 07:40:43  
7.83737627S 110.91728558E  
Jalan Raya  
Wuryorejo  
Kecamatan Wonogiri  
Kabupaten Wonogiri  
Jawa Tengah



20 Oct 2024 07:36:25  
7.83925325S 110.91968574E  
Wuryorejo  
Kecamatan Wonogiri  
Kabupaten Wonogiri  
Jawa Tengah