



DPU BINA MARGA & CIPTA KARYA  
PROVINSI JAWA TENGAH

JALAN KAWASAN HUTAN  
NGADIROJO - GIRIWOYO

1	TAHUN DATA	2024
2	BPJ	SURAKARTA
3	NOMOR RUAS	250
4	NAMA RUAS	NGADIROJO - GIRIWOYO
5	Lokasi STA Awal	50.200 SKA
6	Lokasi STA Akhir	50.900 SKA
7	PANJANG (m)	700
8	LEBAR EKSISTING (m)	6 meter
9	JENIS PERKERASAN	Aspal
10	LUAS KAWASAN HUTAN m <sup>2</sup>	
11	STATUS KAWASAN HUTAN	Hutan Produksi Terbatas
12	JENIS TANAMAN	Cemara, Akasia, Mahoni, dan jati
13	JUMLAH TEGAKAN TANAMAN/POHON	Cemara 4, Mahoni 1, Akasia 1, Jati 15
14	TATA GUNA LAHAN	Hutan dan Perkebunan
15	SUDUT	Datar
16	BANGUNAN DI KAWASAN HUTAN	Tidak ada
17	KOORDINAT AWAL	-7878533, 11095728
18	KOORDINAT AKHIR	-7.882759, 110.959916
19	DESA	Kepuh Wetan
20	KECAMATAN	Nguntoronadi
21	KABUPATEN/KOTA	Kab. Wonogiri
22	 20 Oct 2024 08:13:02 7.8779534S 110.9575615E Jalan Wonogiri - Pacitan Bumiharjo Kecamatan Nguntoronadi Kabupaten Wonogiri Jawa Tengah	 20 Oct 2024 08:13:14 7.88335674S 110.95988795E Jalan Wonogiri - Pacitan Bumiharjo Kecamatan Nguntoronadi Kabupaten Wonogiri Jawa Tengah

23



20 Oct 2024 08:18:03  
7.8785289°S 110.9572763°E  
Ngadiroyo  
Kecamatan Nguntoronadi  
Kabupaten Wonogiri  
Jawa Tengah




20 Oct 2024 08:17:58  
7.87852708°S 110.95730106°E  
Ngadiroyo  
Kecamatan Nguntoronadi  
Kabupaten Wonogiri  
Jawa Tengah

24



20 Oct 2024 08:17:52  
7.87853387°S 110.9573124°E  
Ngadiroyo  
Kecamatan Nguntoronadi  
Kabupaten Wonogiri  
Jawa Tengah



20 Oct 2024 08:11:11  
7.8916535°S 110.9579284°E  
Jalan Wonogiri - Pacitan  
Bumiharjo  
Kecamatan Nguntoronadi  
Kabupaten Wonogiri  
Jawa Tengah